



Routeboek WTC de Hellen

Vogezen 2014

18 tot en met 22 juni



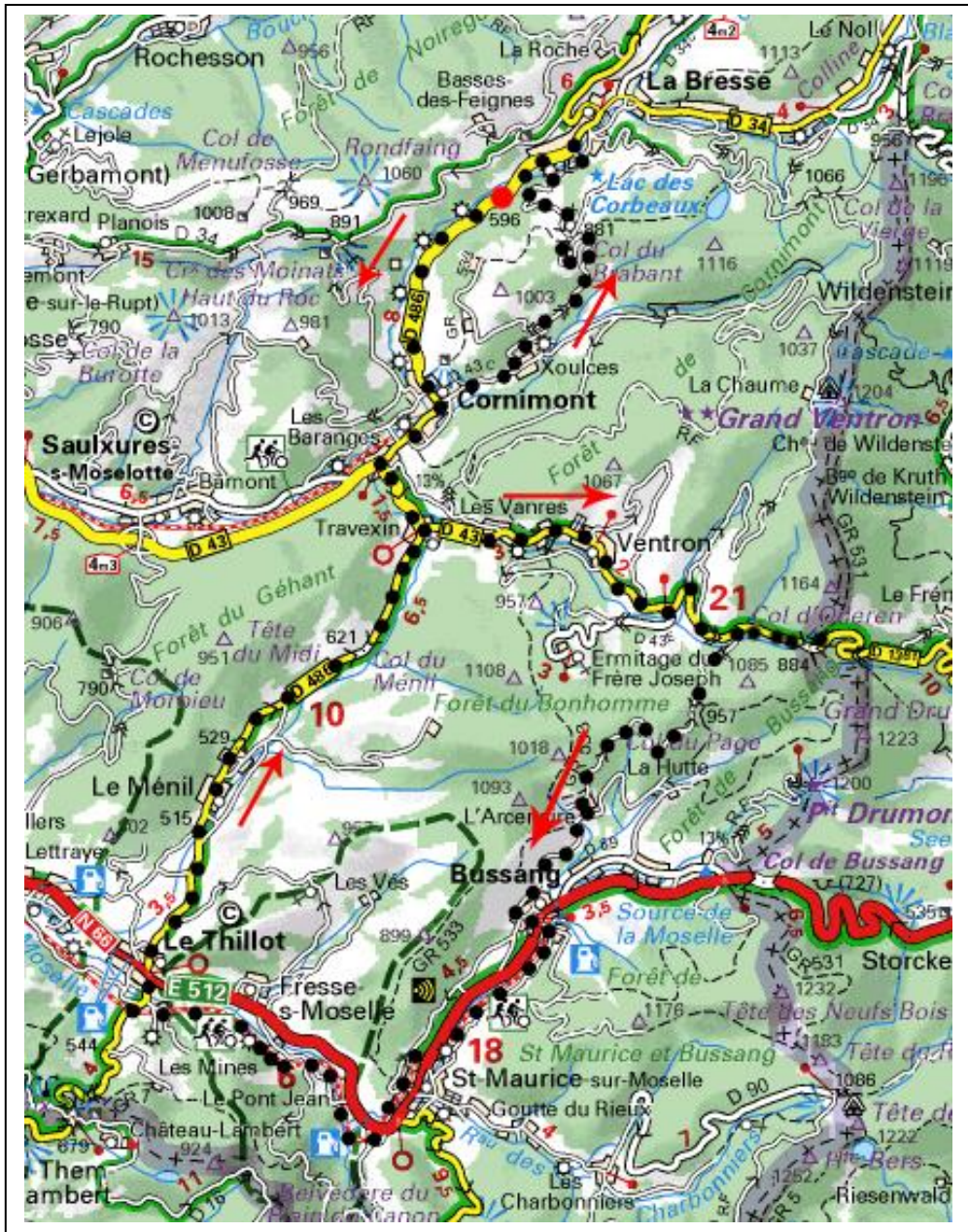
Index

Dag	Rte	Afst. km	Hm (m)	Karakteristieken	Pag .
1	A	58	1.036	4 beklimmingen: Col d'Oderen, Col du Page, Col du Menil en Col de Brabant	3
	B	52	752	3 beklimmingen: Col d'Oderen, Col du Page en Col du Menil	4
2	A	210	4.532	Inclusief de stevige beklimming van de Col du Platzerwassel met 3 keer 12% en schitterende afdaling na Le Markstein naar le Lac du Kruth-Wildenstein	5
	B	177	3.678	Inclusief de stevige beklimming van de Col du Platzerwassel met 3 keer 12% en schitterende afdaling na Le Markstein naar le Lac du Kruth-Wildenstein	6
	C	172	3.526	Inclusief de stevige beklimming van de Col du Platzerwassel met 3 keer 12% en schitterende afdaling na Le Markstein naar le Lac du Kruth-Wildenstein	7
	D	147	2.920	Inclusief de stevige beklimming van de Col du Platzerwassel met 3 keer 12% en schitterende afdaling na Le Markstein naar le Lac du Kruth-Wildenstein	8
	E	133	2.599	Inclusief de stevige beklimming van de Col du Platzerwassel met 3 keer 12% en schitterende afdaling na Le Markstein naar le Lac du Kruth-Wildenstein	9
	F	105	2.201	Col de la Schlucht (gelijkmatige klim 6%) van 2 zijden	10
	G	93	1.904	Col de la Schlucht (gelijkmatige klim 6%) van 2 zijden	11
	H	82	1.618	Col de la Schlucht (gelijkmatige klim 6%) van 2 zijden	12
3	A	120	2.040	Ballon Servance zware kant en Col du Morbieu	13
	B	111	1.679	Ballon Servance zware kant	14
	C	99	1.324	Col du Morbieu	15
	D	91	1.077	Rustige tocht. Geen van beiden bovengenoemde cols	16
	E	80	1.280	Tocht van vorig jaar met Col de Croix des Moinats	17
	F	81	985	Tocht van vorig jaar met op eind de fietspad	18
4	A	190	3.881	De Trois Ballons en Col de la Schlucht op het eind	19
	B	170	3.286	De Trois ballons	20
	C	156	3.096	De Trois Ballons	21
	D	158	2.983	De Trois Ballons via Bussang	22
	E	119	2.375	Deux Ballons (Alsace en le Grand)	23
	F	98	1.544	Alleen de Grand Ballon	24
	G	100	1.786	Alleen de Grand Ballon	25
	H	100	1.786	Alleen de Grand Ballon (lichte kant) 4G omgekeerd	26
5	A	42	847	2 beklimmingen: Col de Grosse Pierre en Col de Croix des Moinats	27
Alternatie-ven	Alt1	Extra 4	Extra 179	Eind over Col de la Vierge en Col de Brabant	
	Alt2	Extra 3	Extra 158	Eind over Col de la Vierge en Col de Brabant	

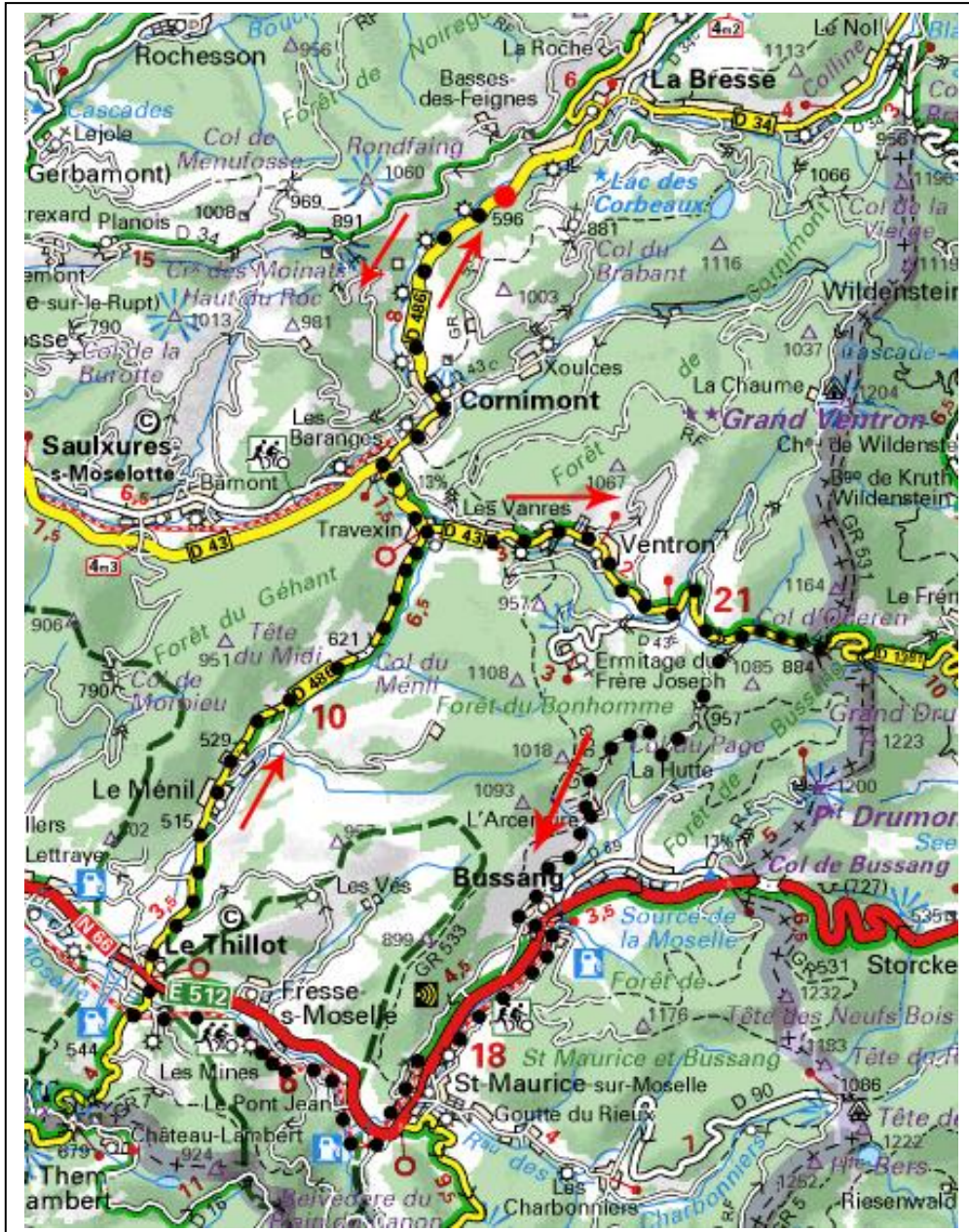
De afstanden kloppen zeker. De hoogtemeters zijn rechtlijnig berekend en zijn dus minimaal aantal hoogtemeters. Waarschijnlijk zitten in deze stukken ook delen die even wat op en neer gaan. Hierdoor zal het aantal hoogtemeters waarschijnlijk wat hoger uitvallen.

Ik zou rekenen, afhankelijk van situatie, op een 5 tot 10% meer.

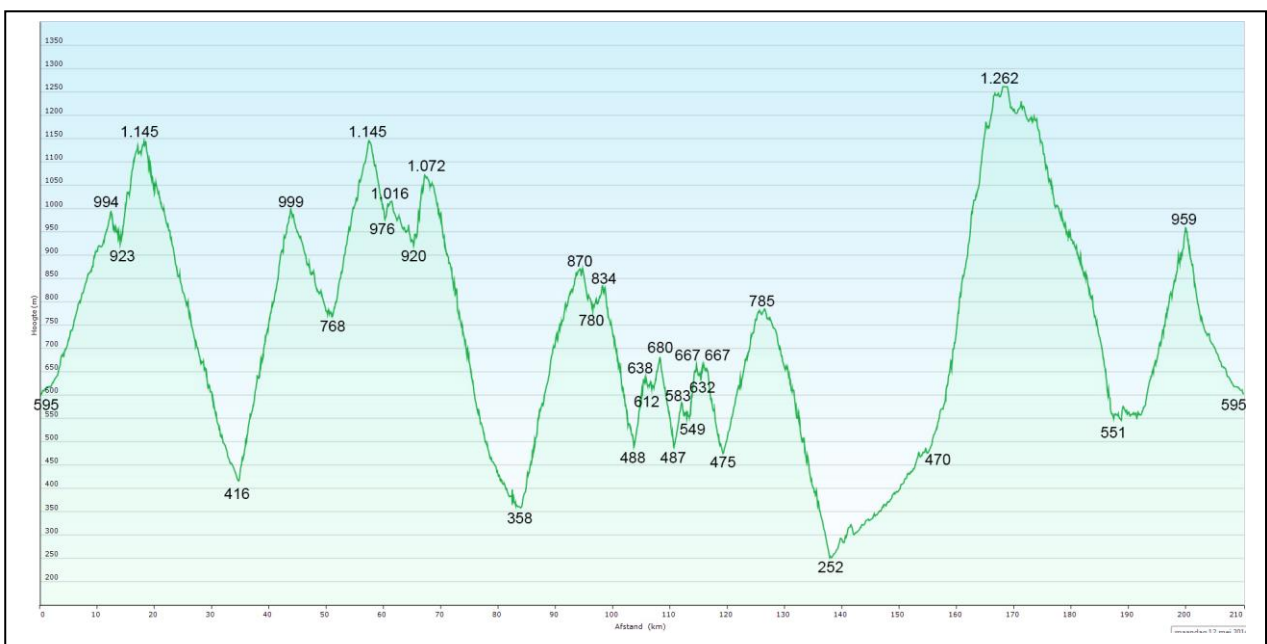
Dag 1A: 58 km en 1.036 hm



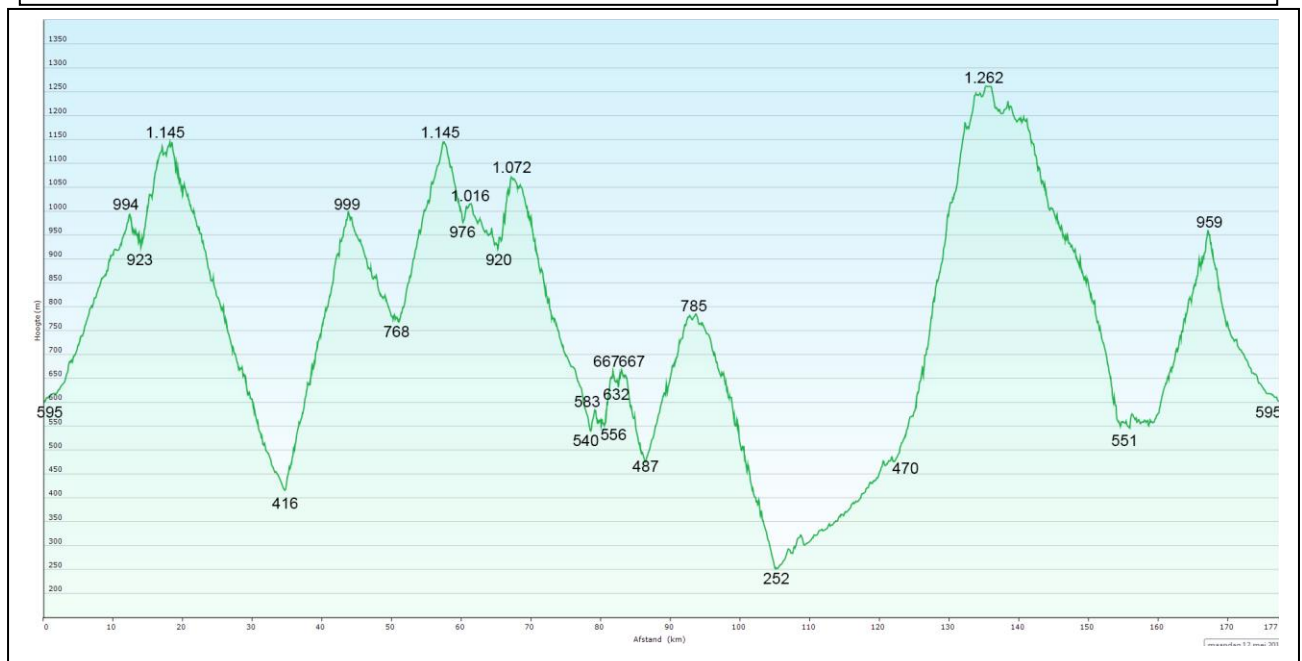
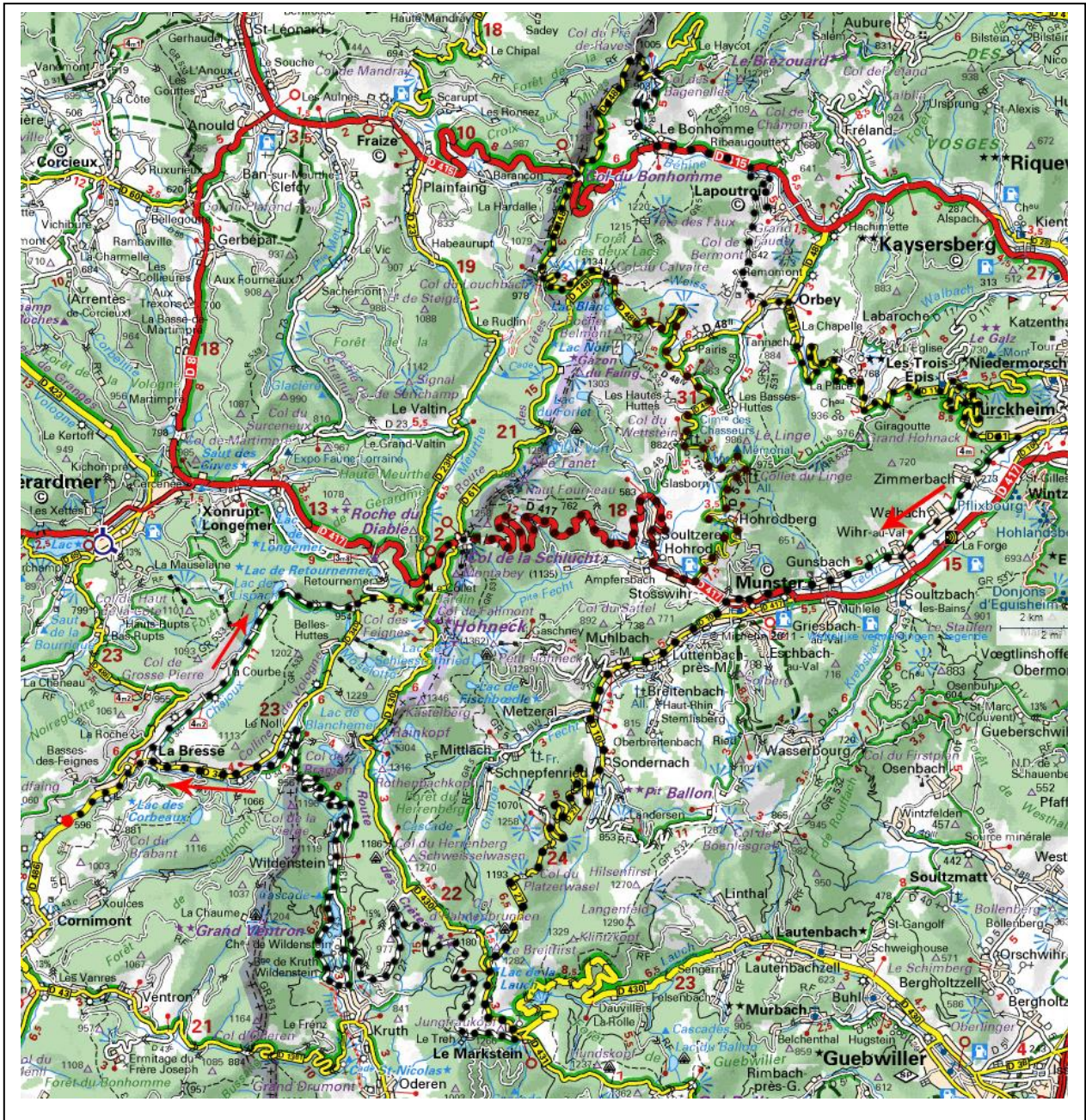
Dag 1 route B: 52 km met 752 hm



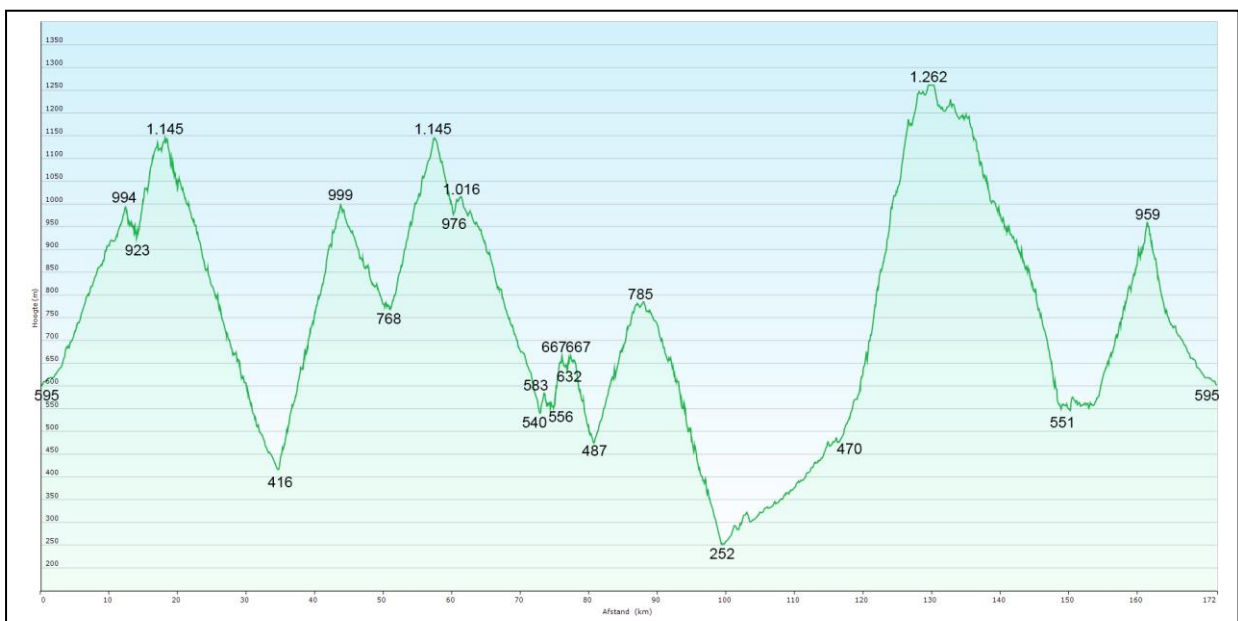
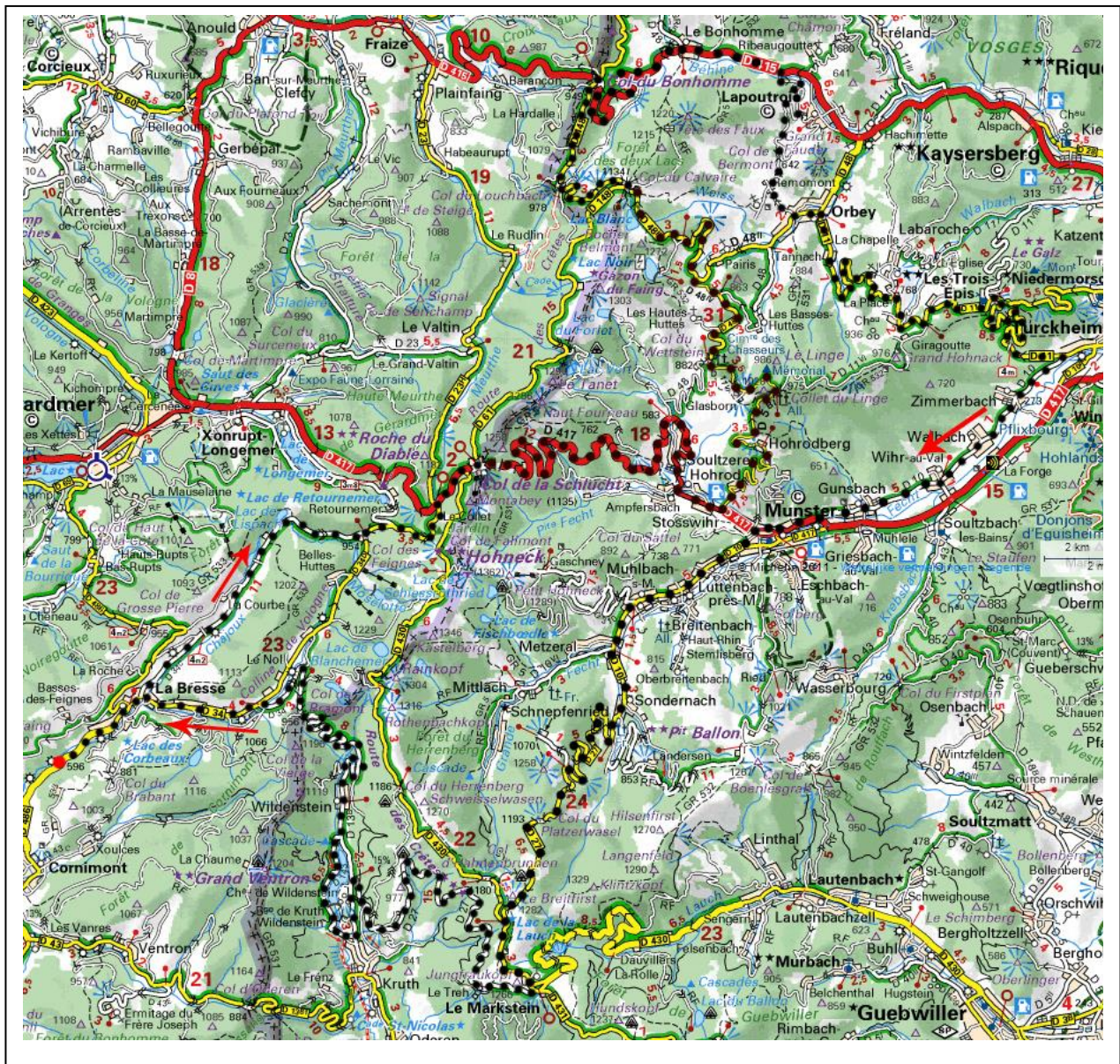
Dag 2 route A: 210 km met 4.532 hm



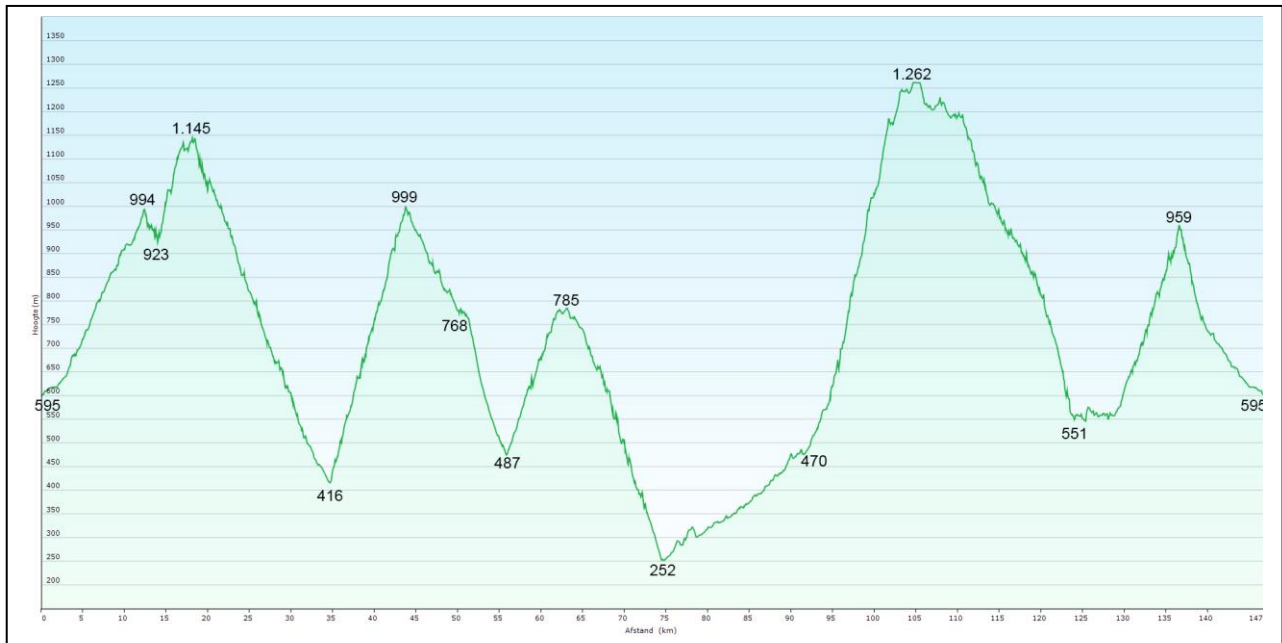
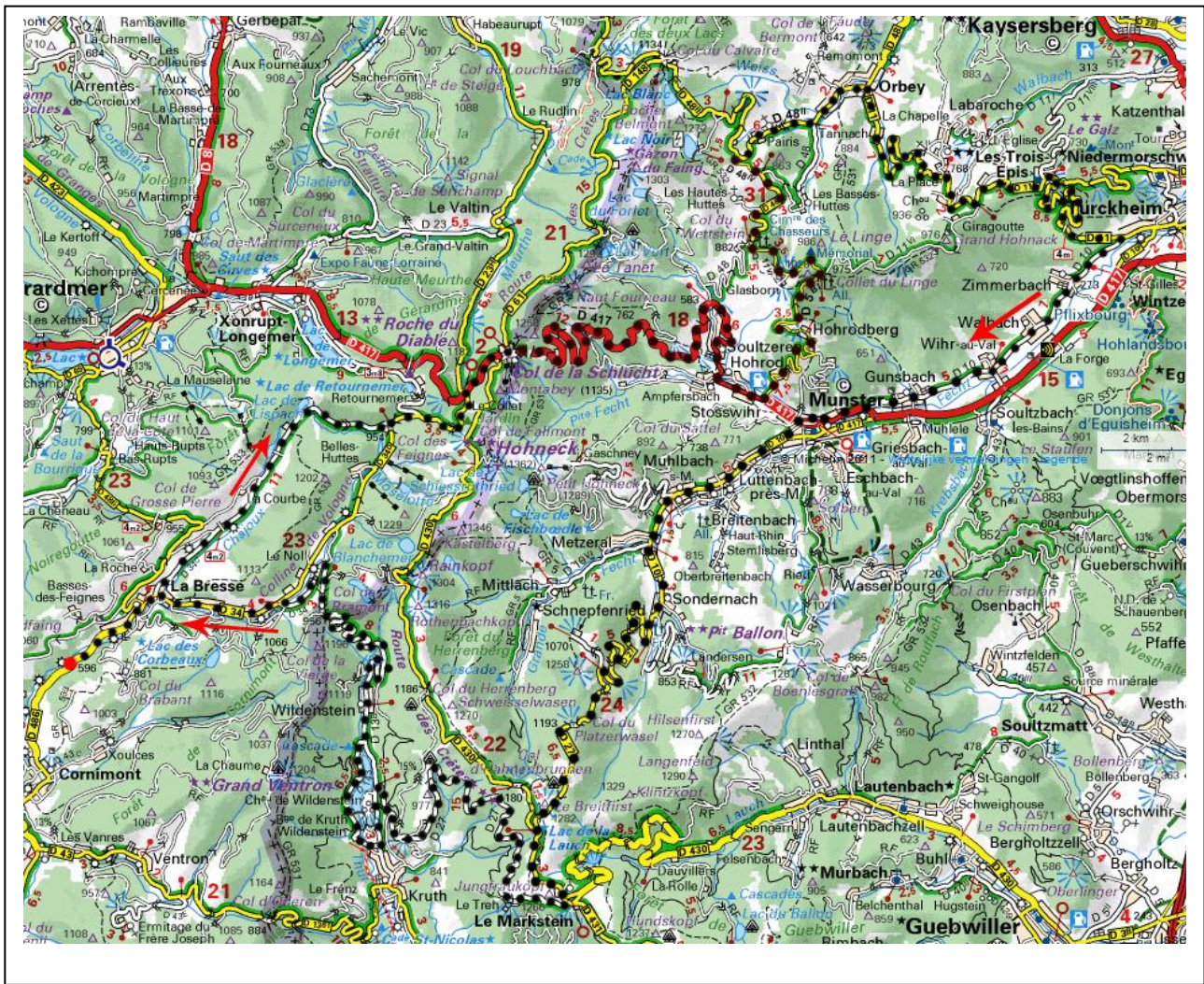
Dag 2 route B: 177 km met 3.678 hm



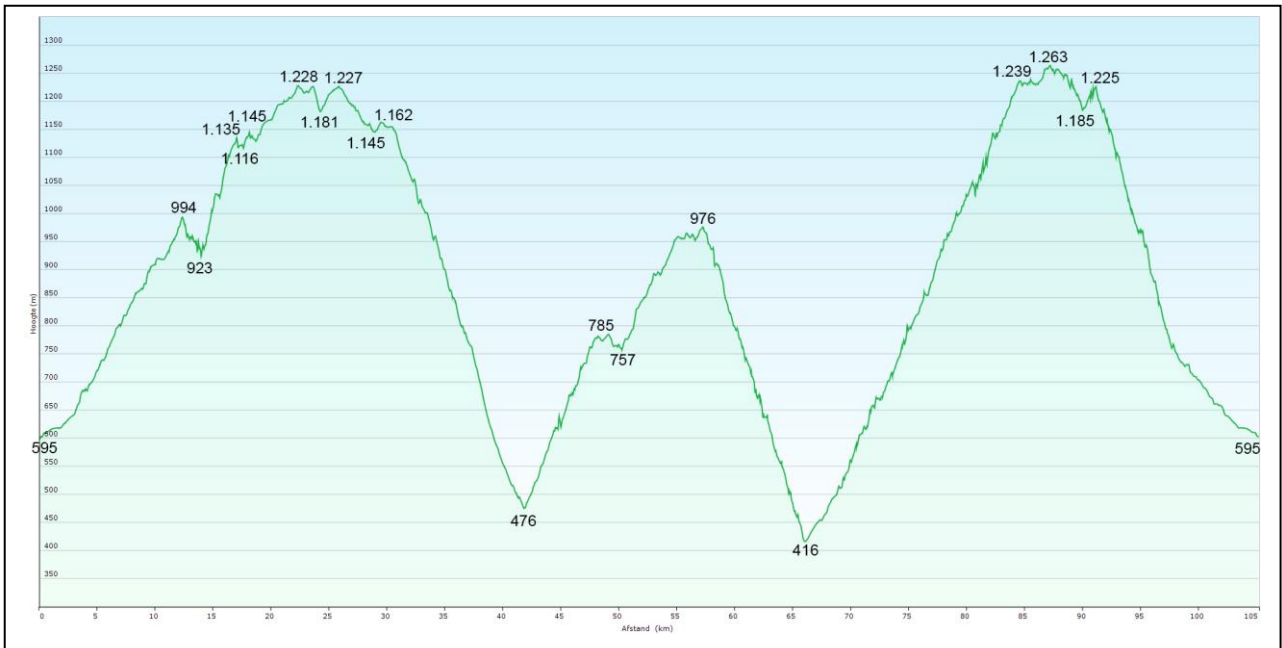
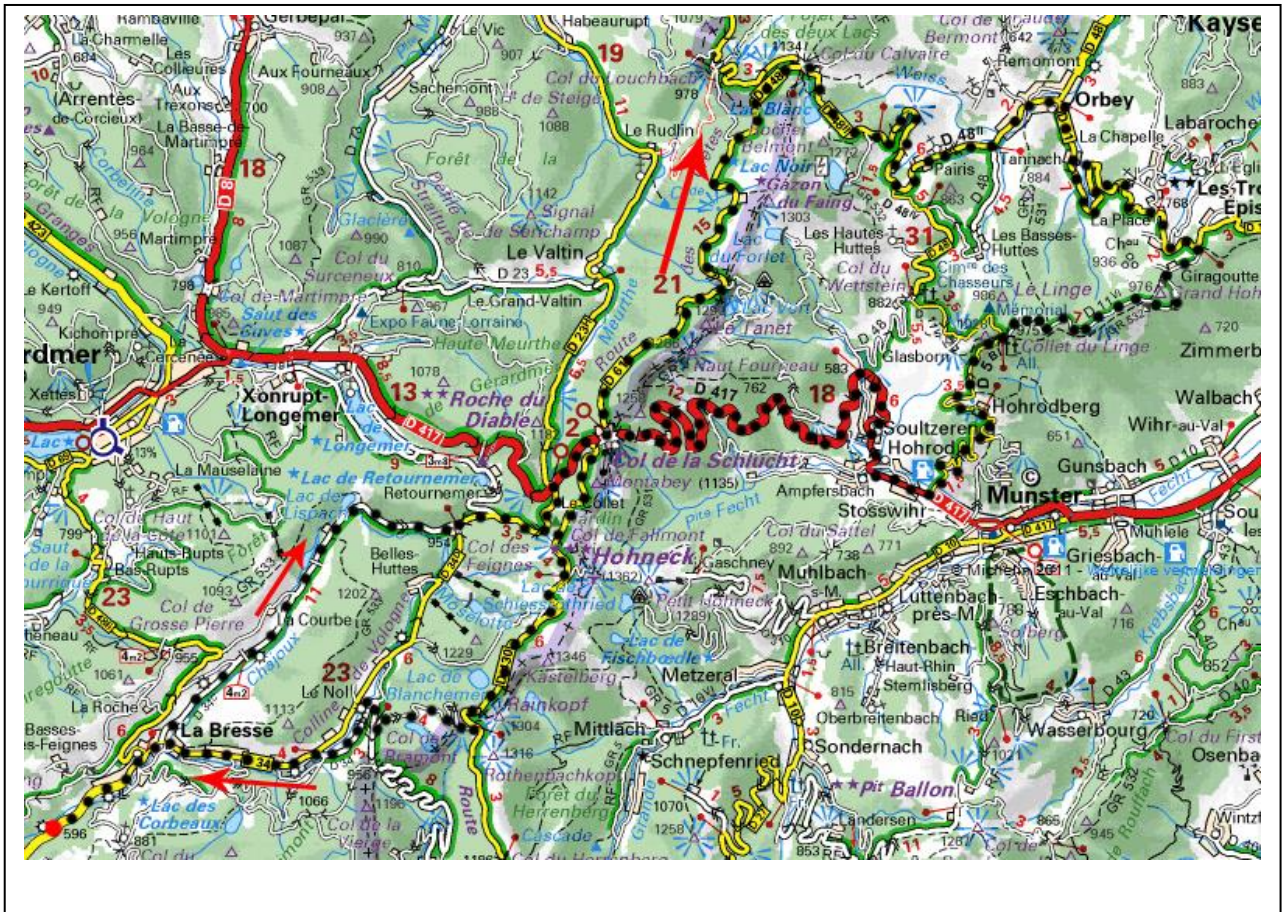
Dag 2 route C: 172 km met 3.526 hm



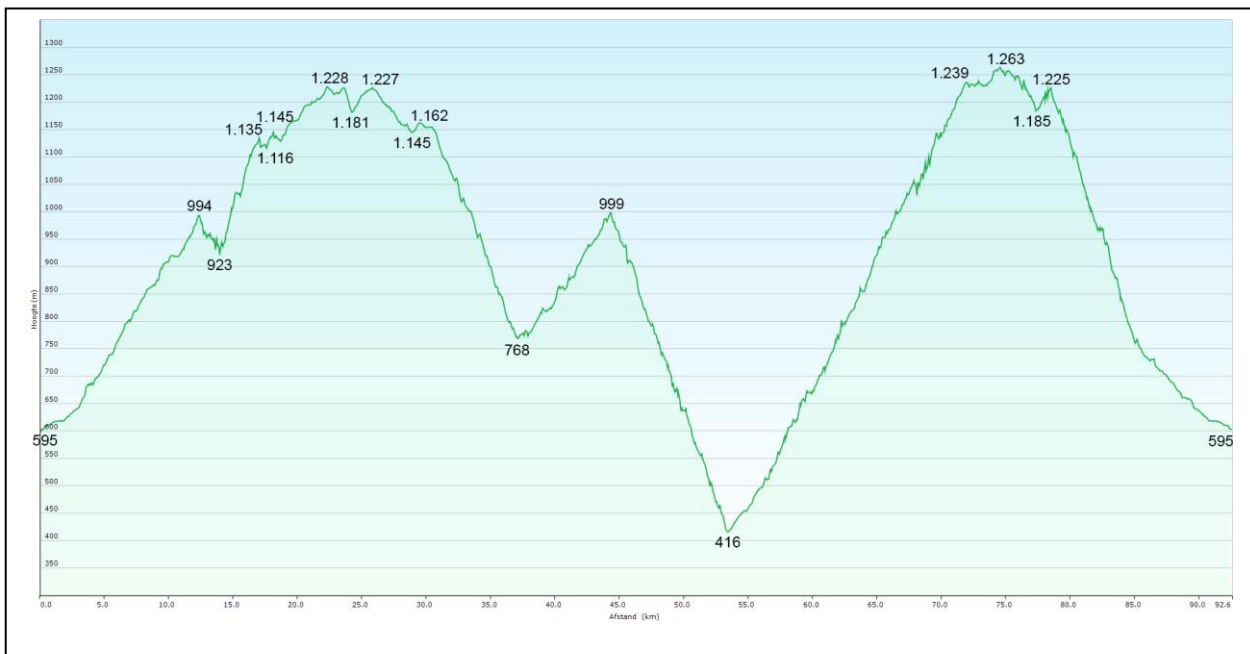
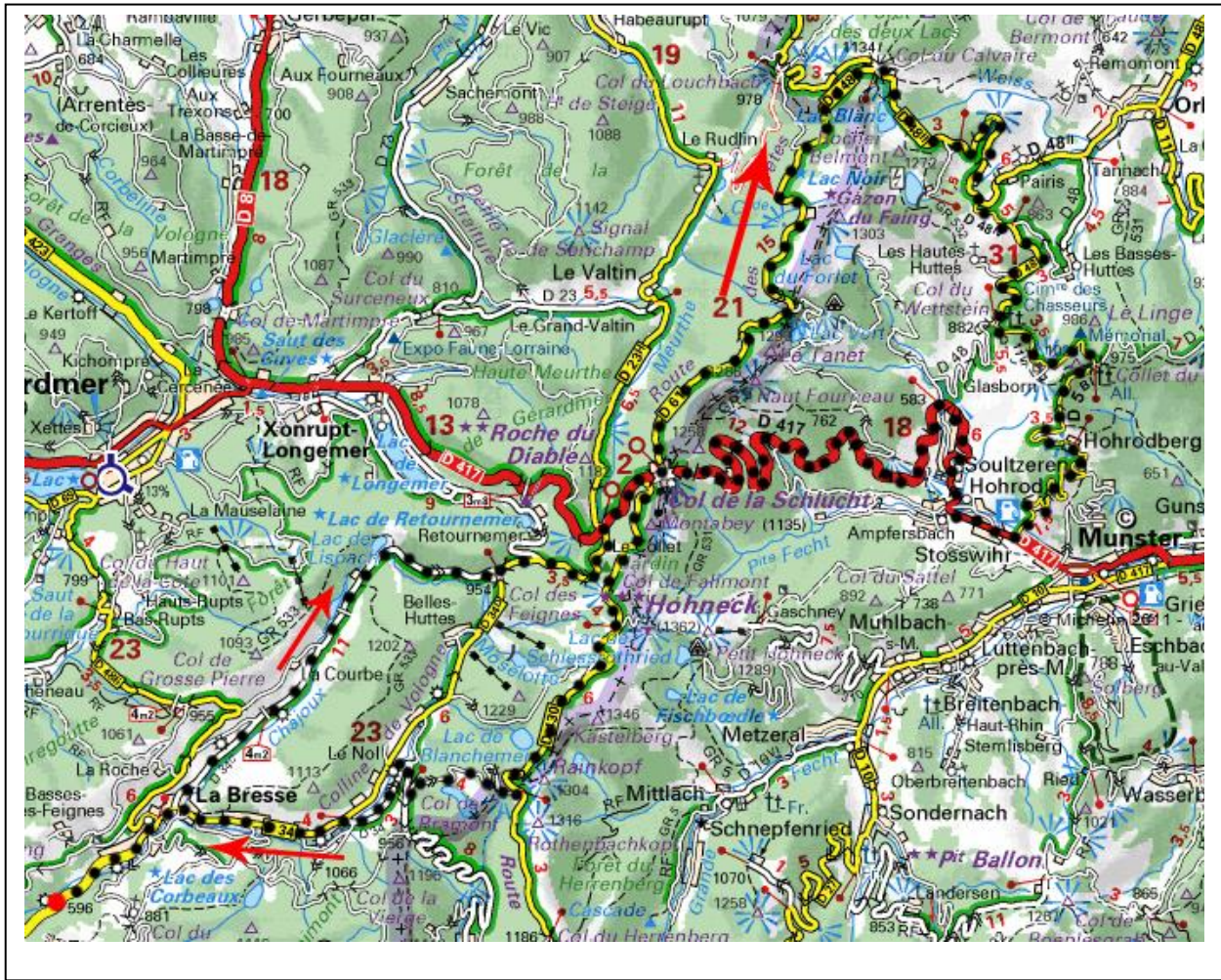
Dag 2 route D: 147 km met 2.920 hm



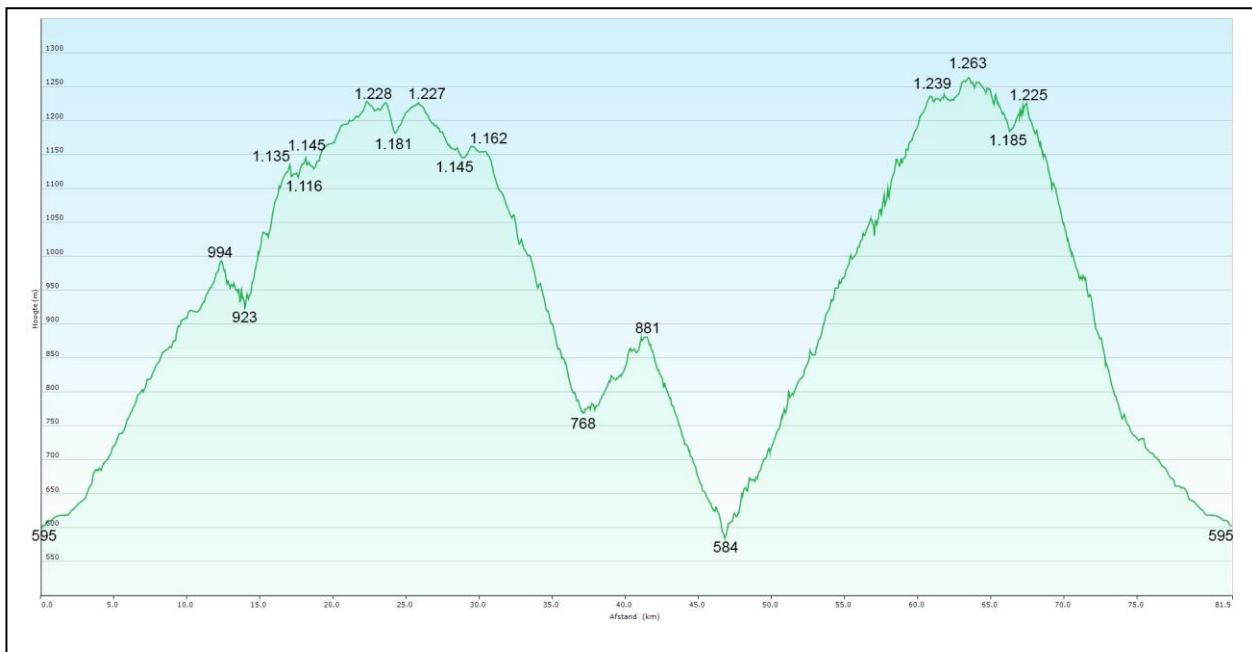
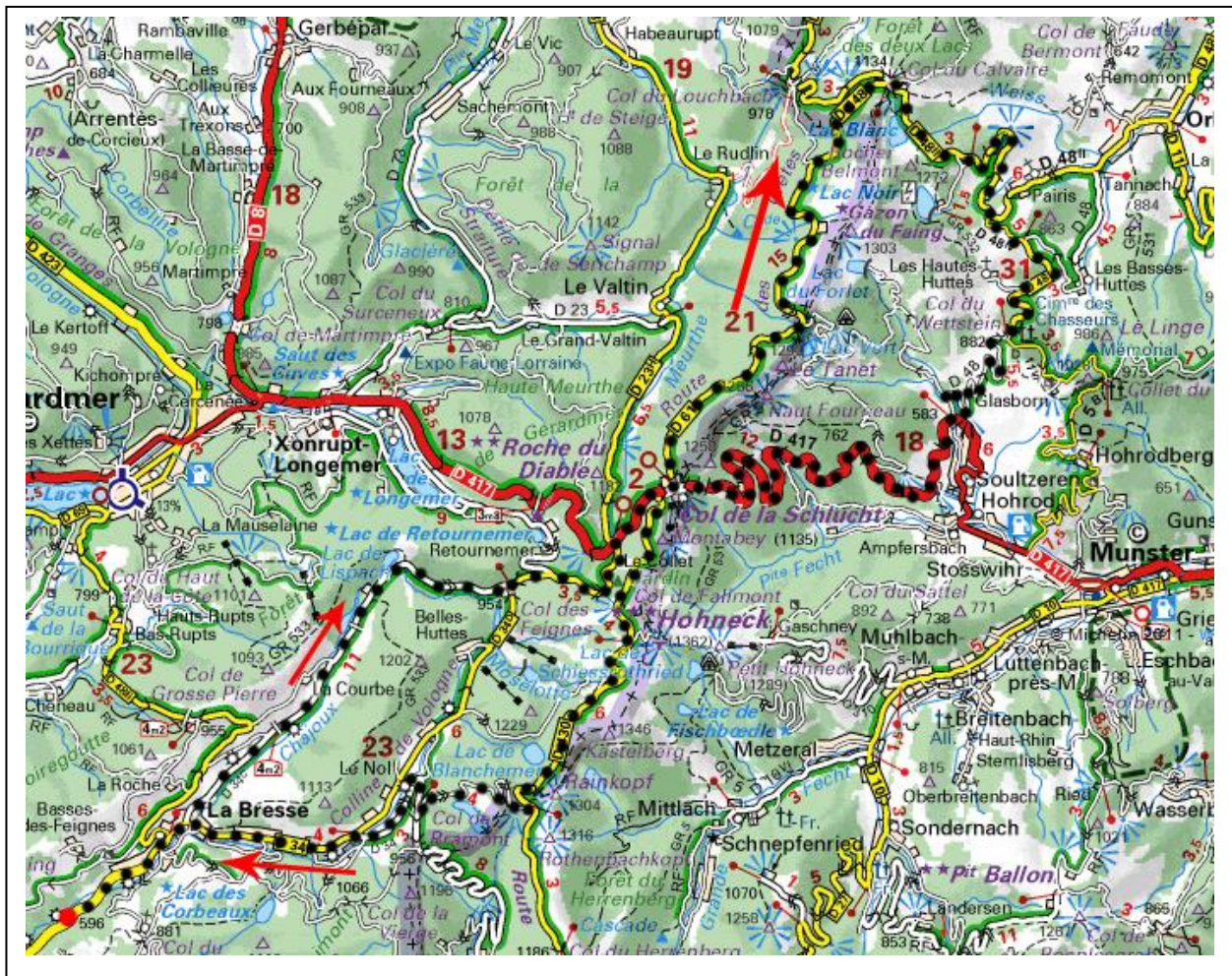
Dag 2 route F: 105 km met 2.201 hm



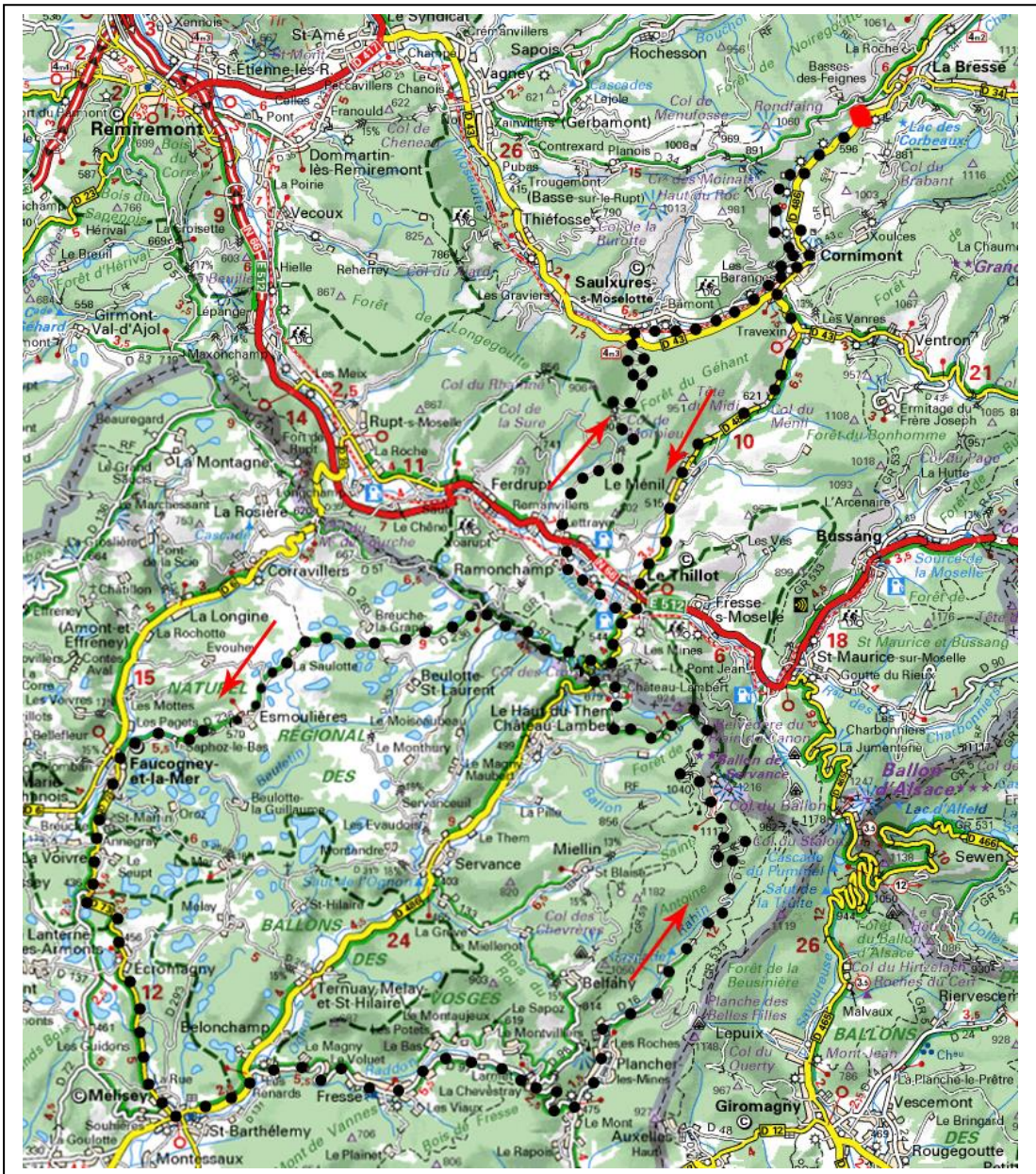
Dag 2 route G: 93 km met 1.904 hm



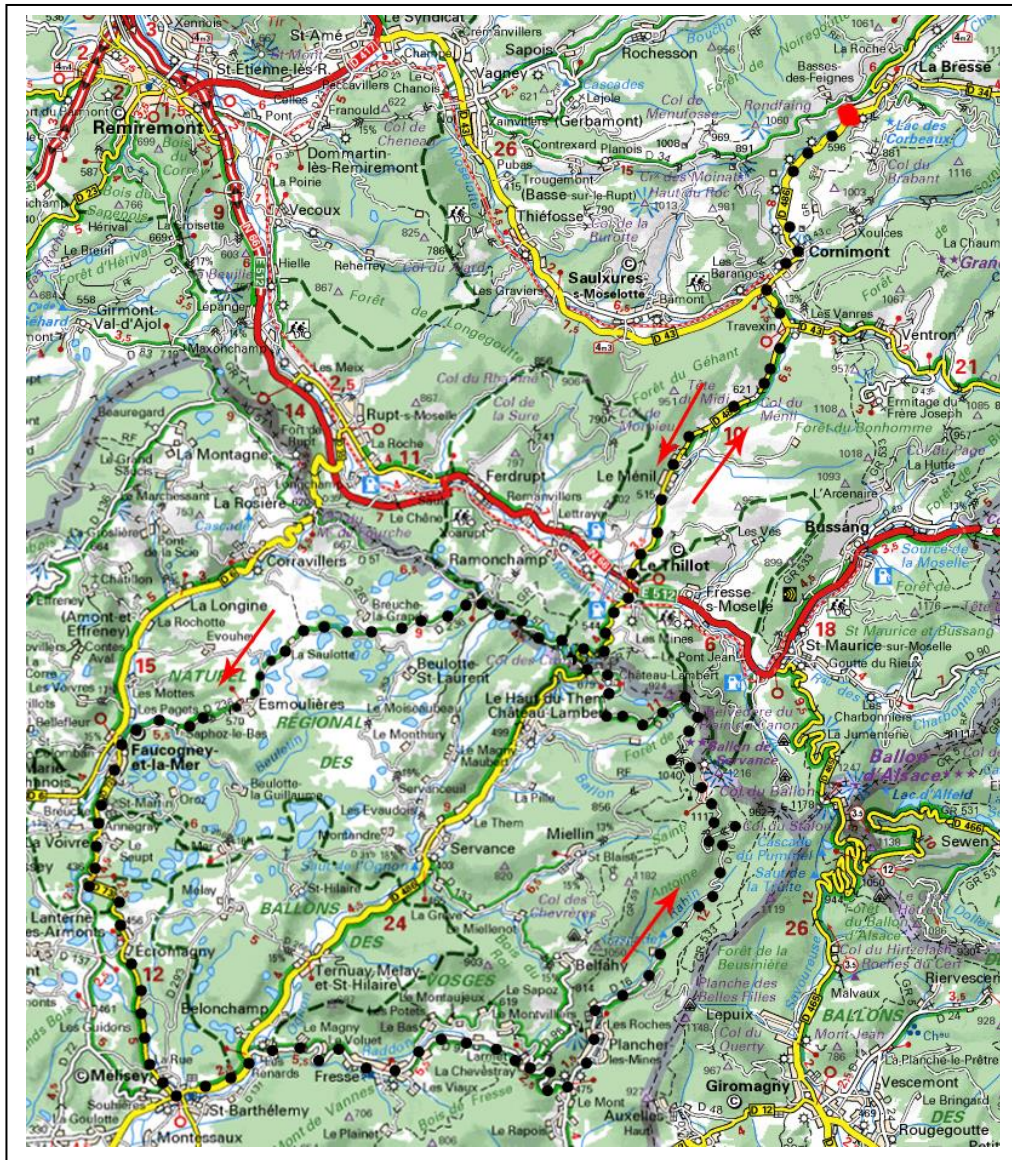
Dag 2 route H: 82 km met 1.618 hm



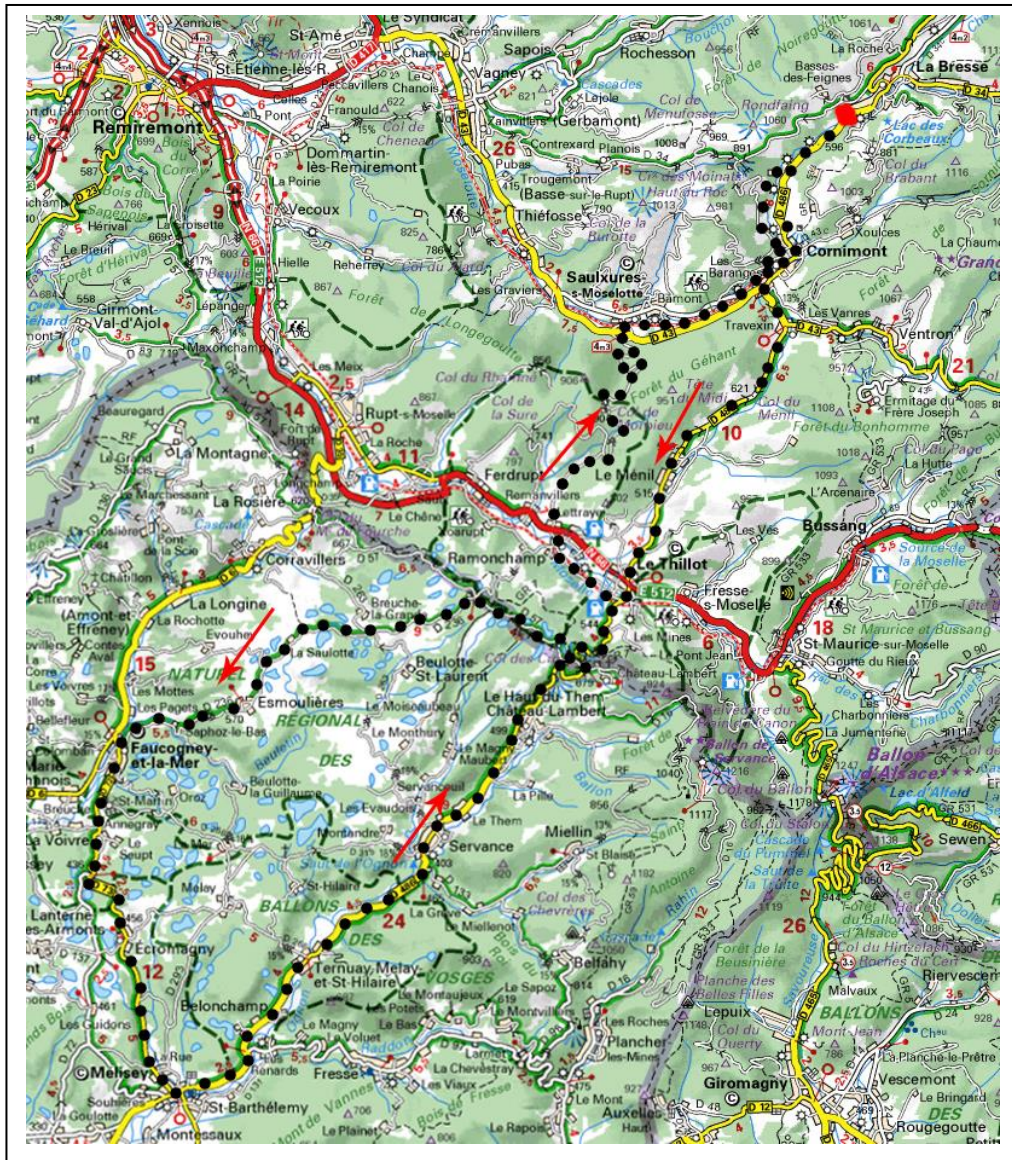
Dag 3 route A: 120 km met 2.040 hm



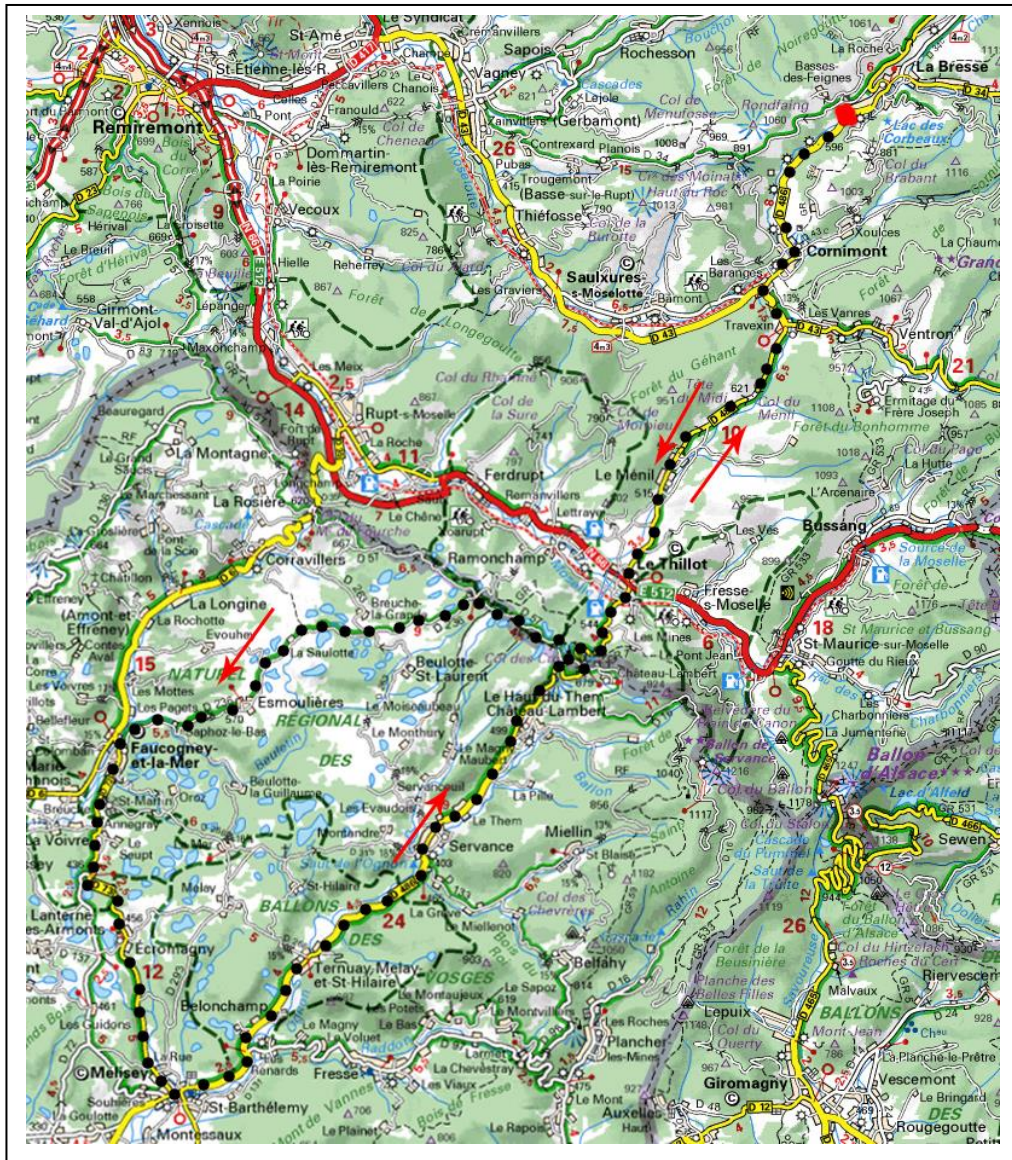
Dag 3 route B: 111 km met 1.679 hm



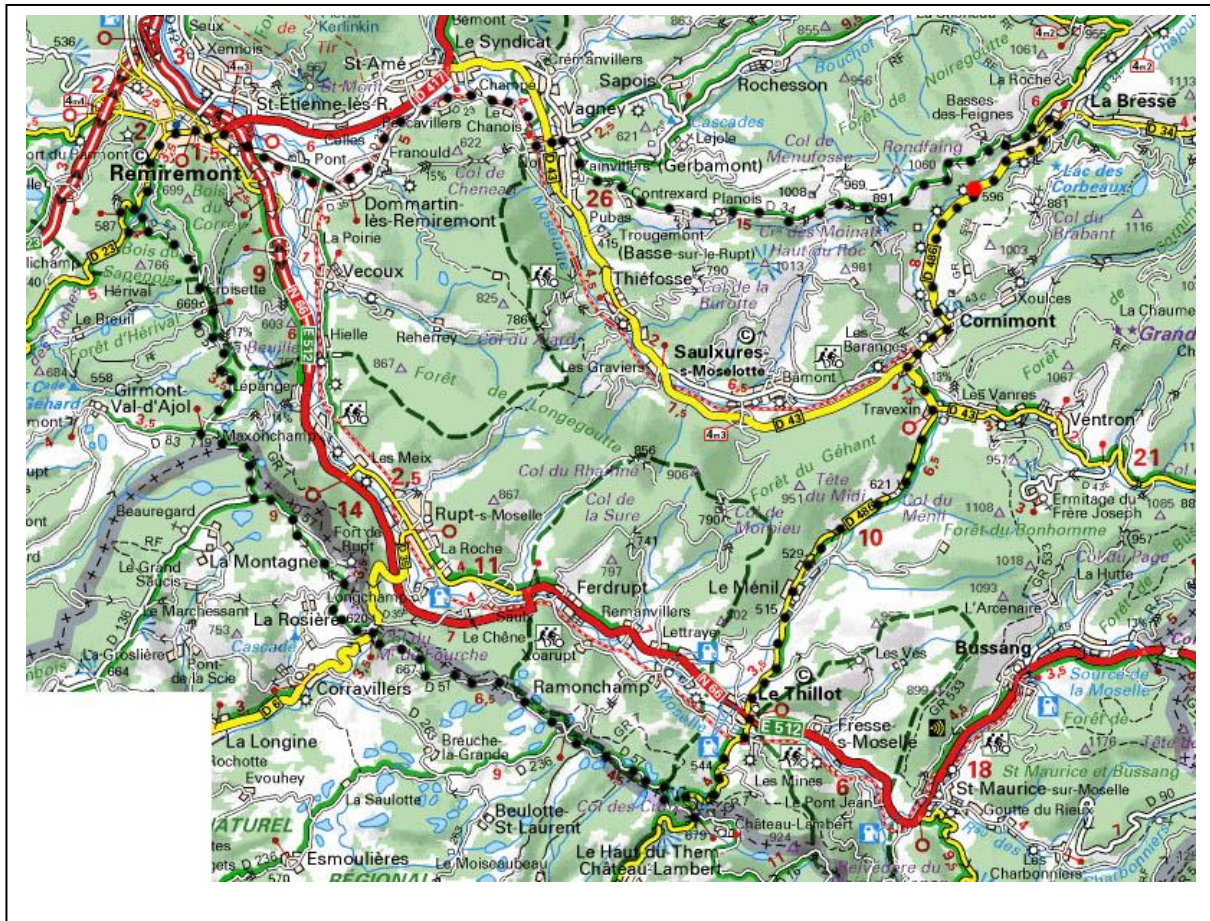
Dag 3 route C: 99 km met 1.324 hm



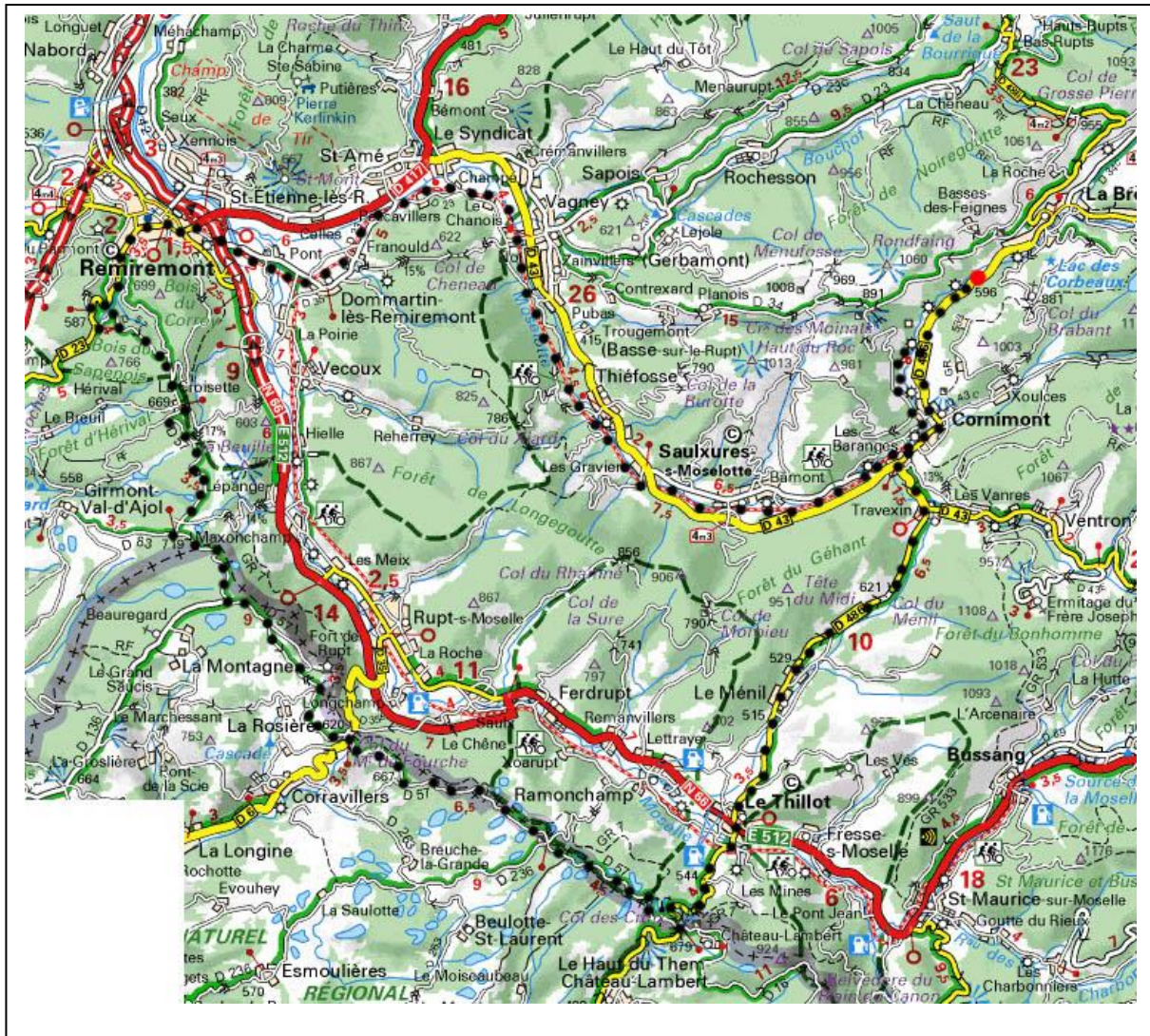
Dag 3 route D: 91 km met 1.077 hm



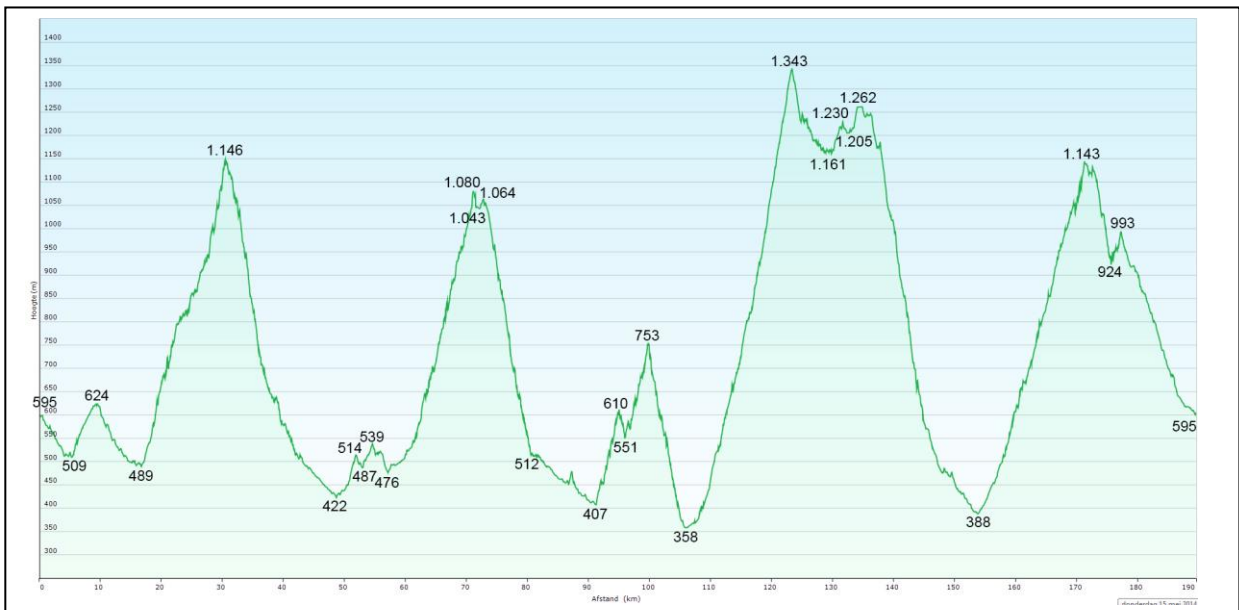
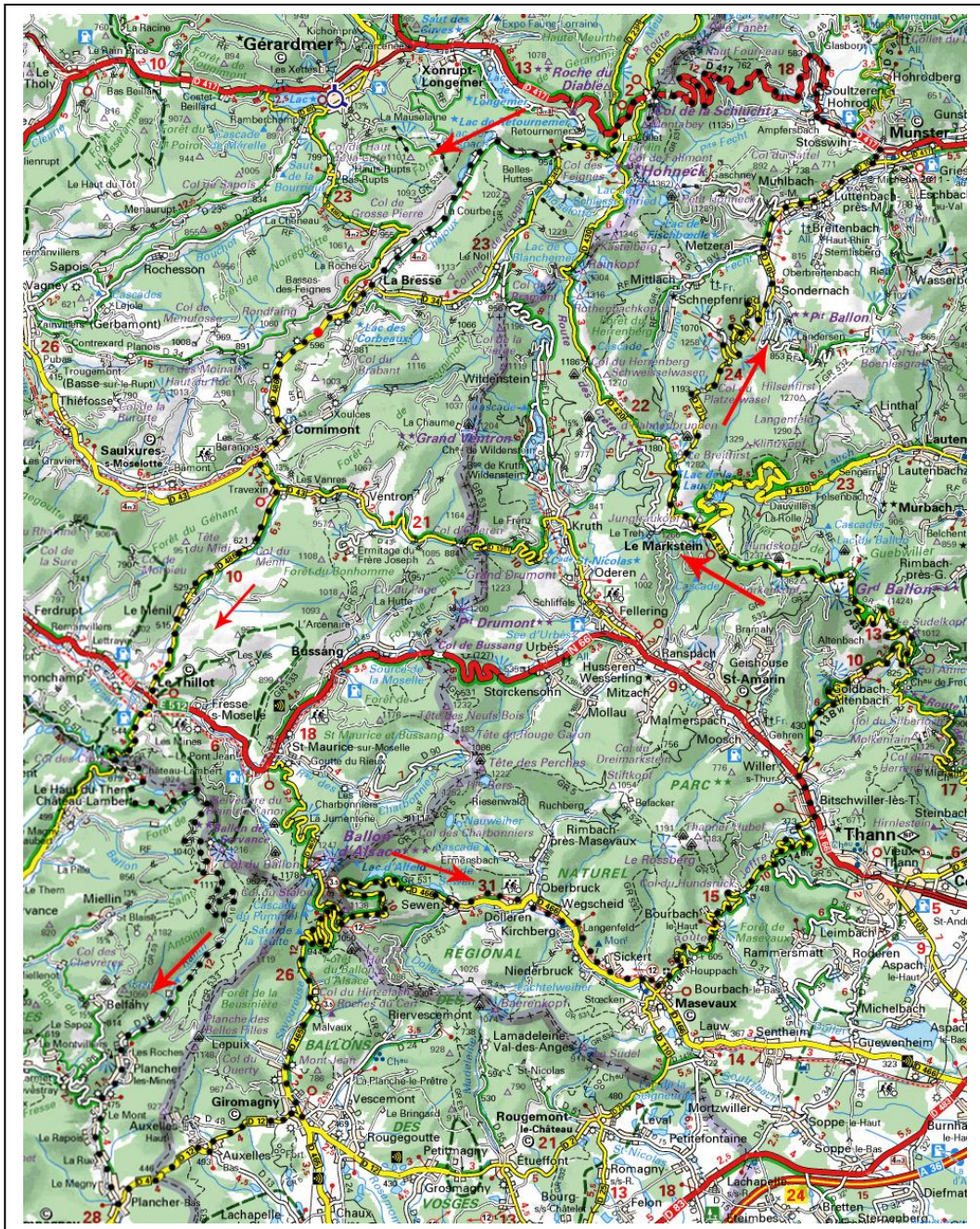
Dag 3 route E: 80 km met 1.280 hm (clockwise)



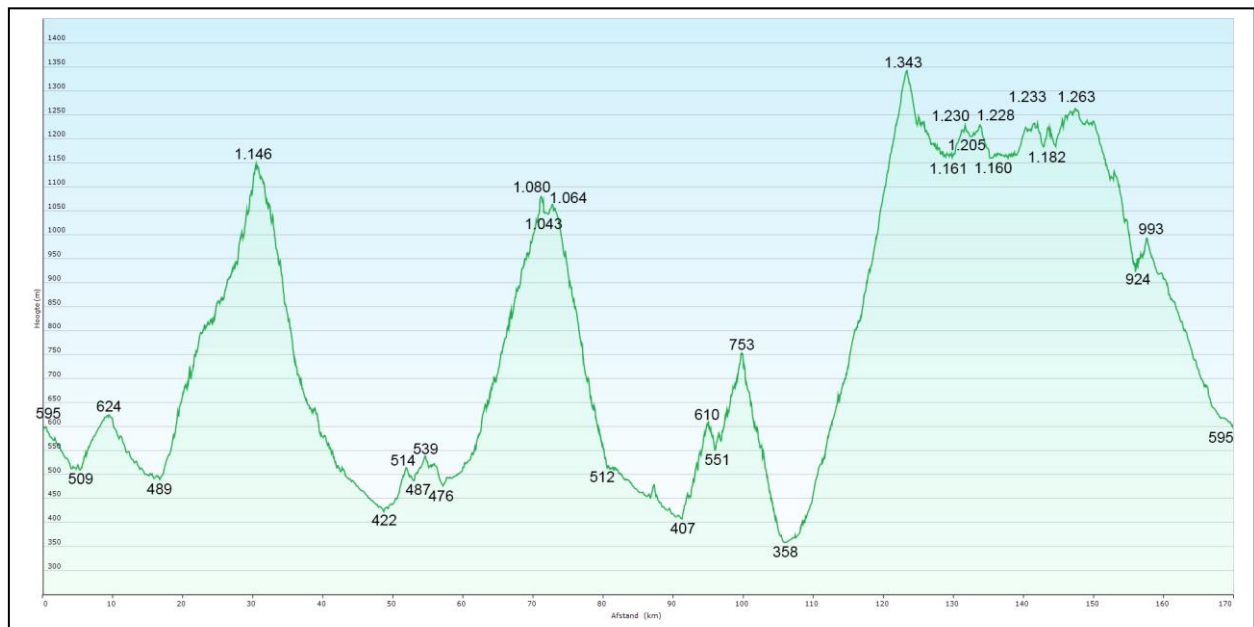
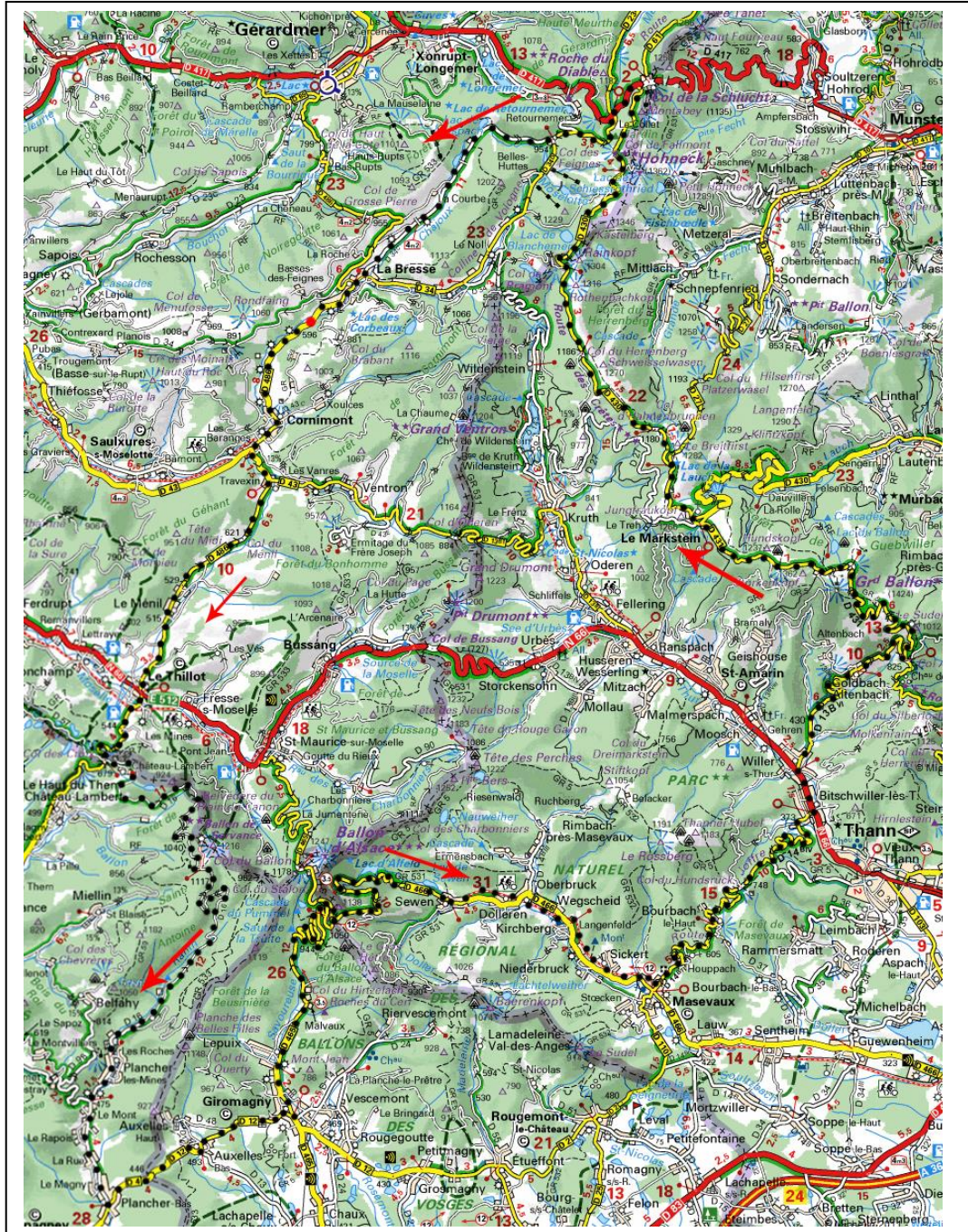
Dag 3 route F: 81 km met 985 hm (clockwise)



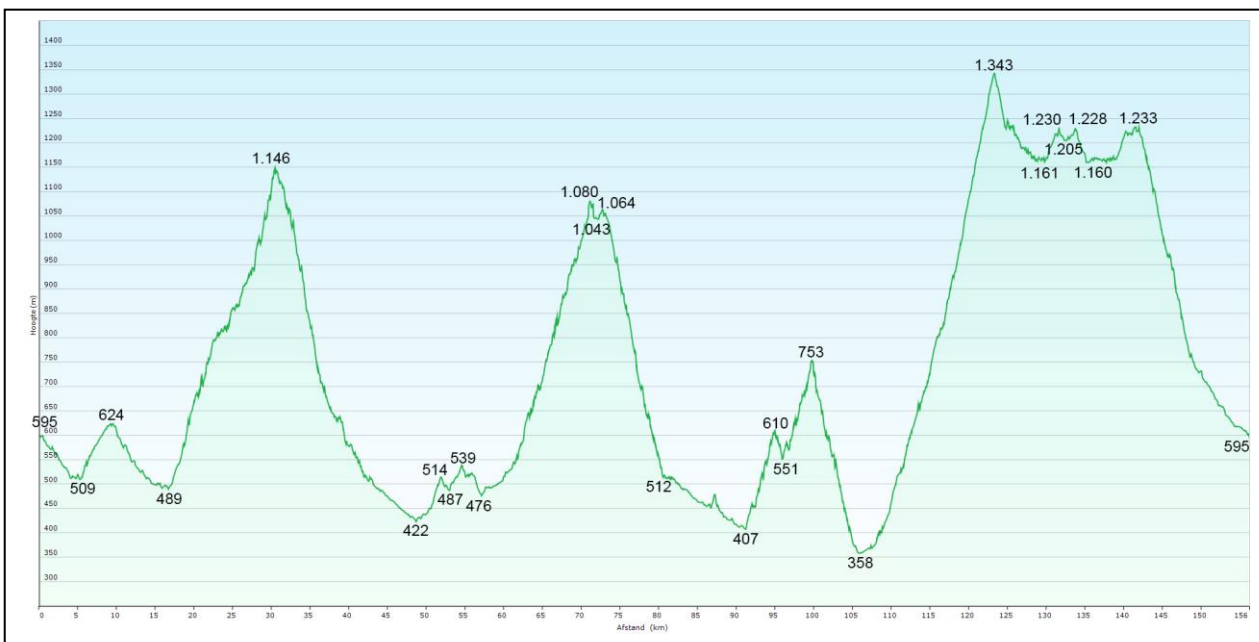
Dag 4 route A: 190 km met 3.881 hm



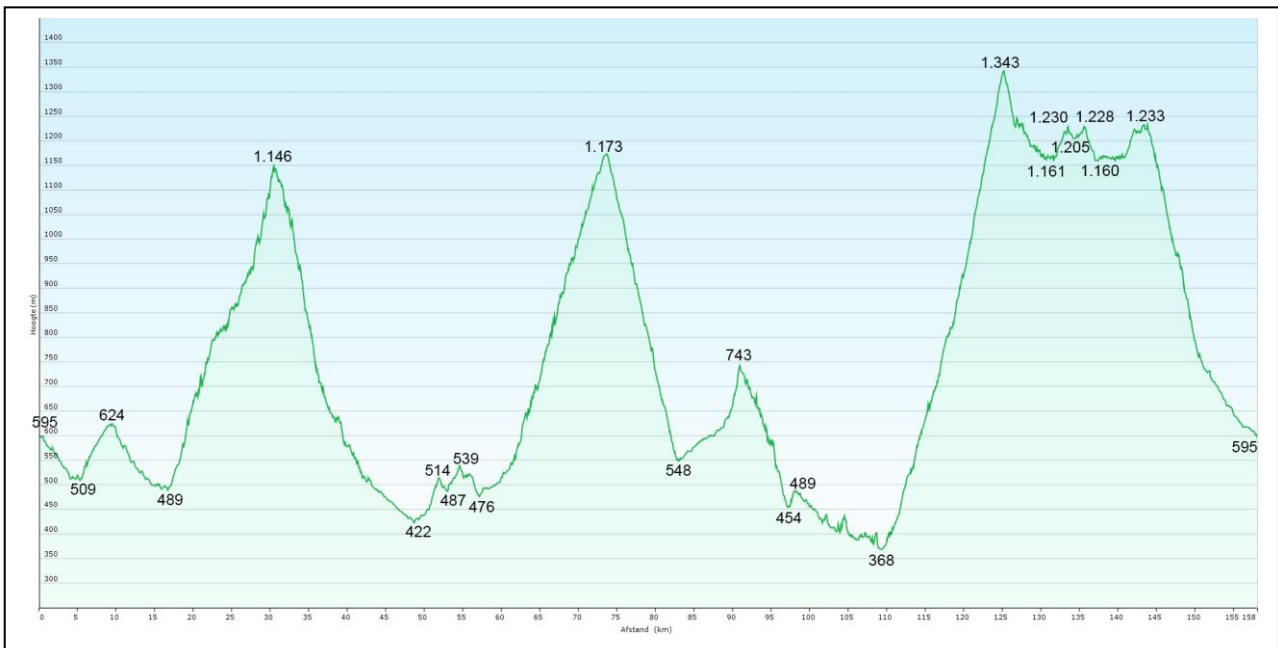
Dag 4 route B: 170 km met 3.286 hm



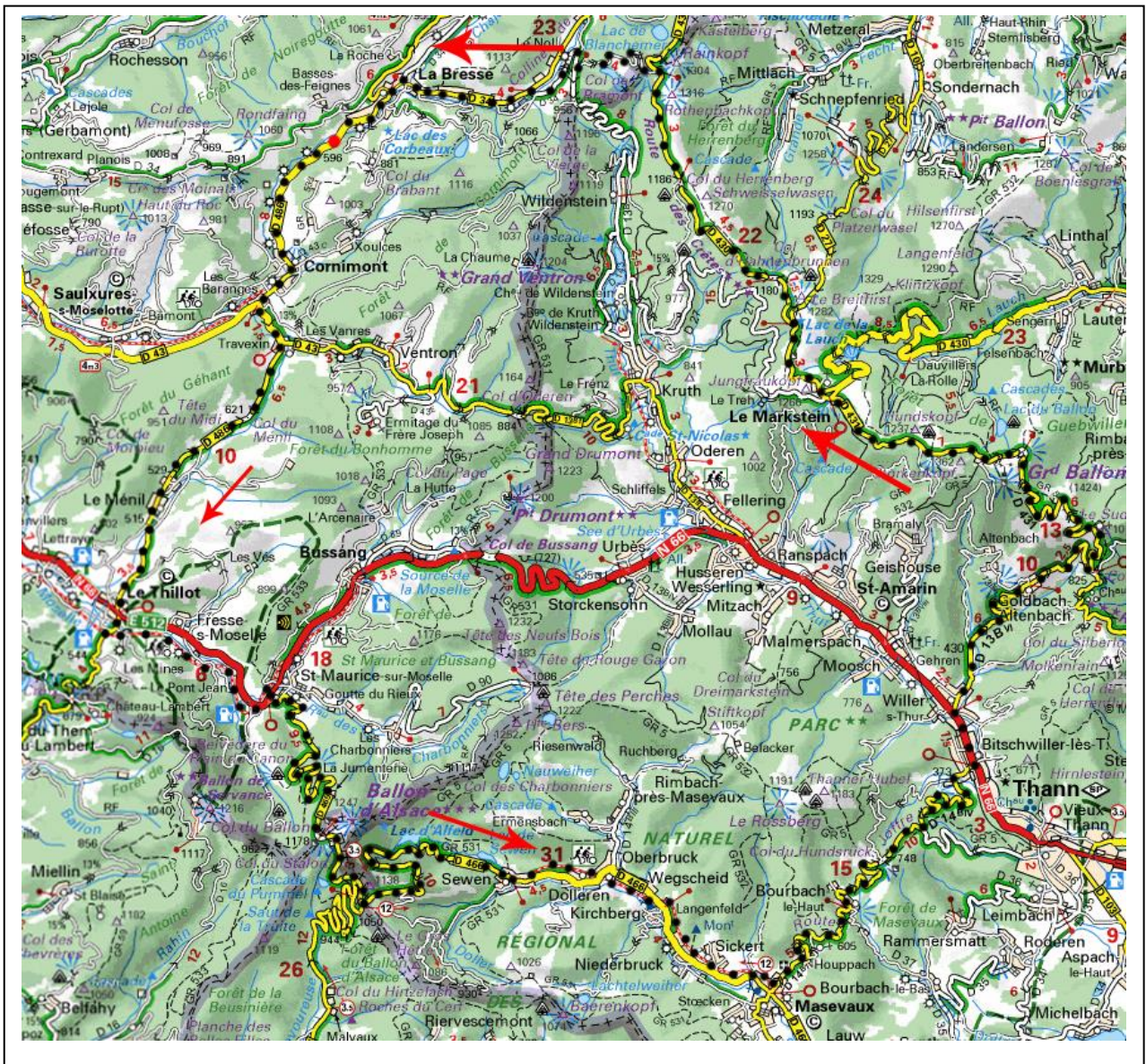
Dag 4 route C: 156 km met 3.096 hm



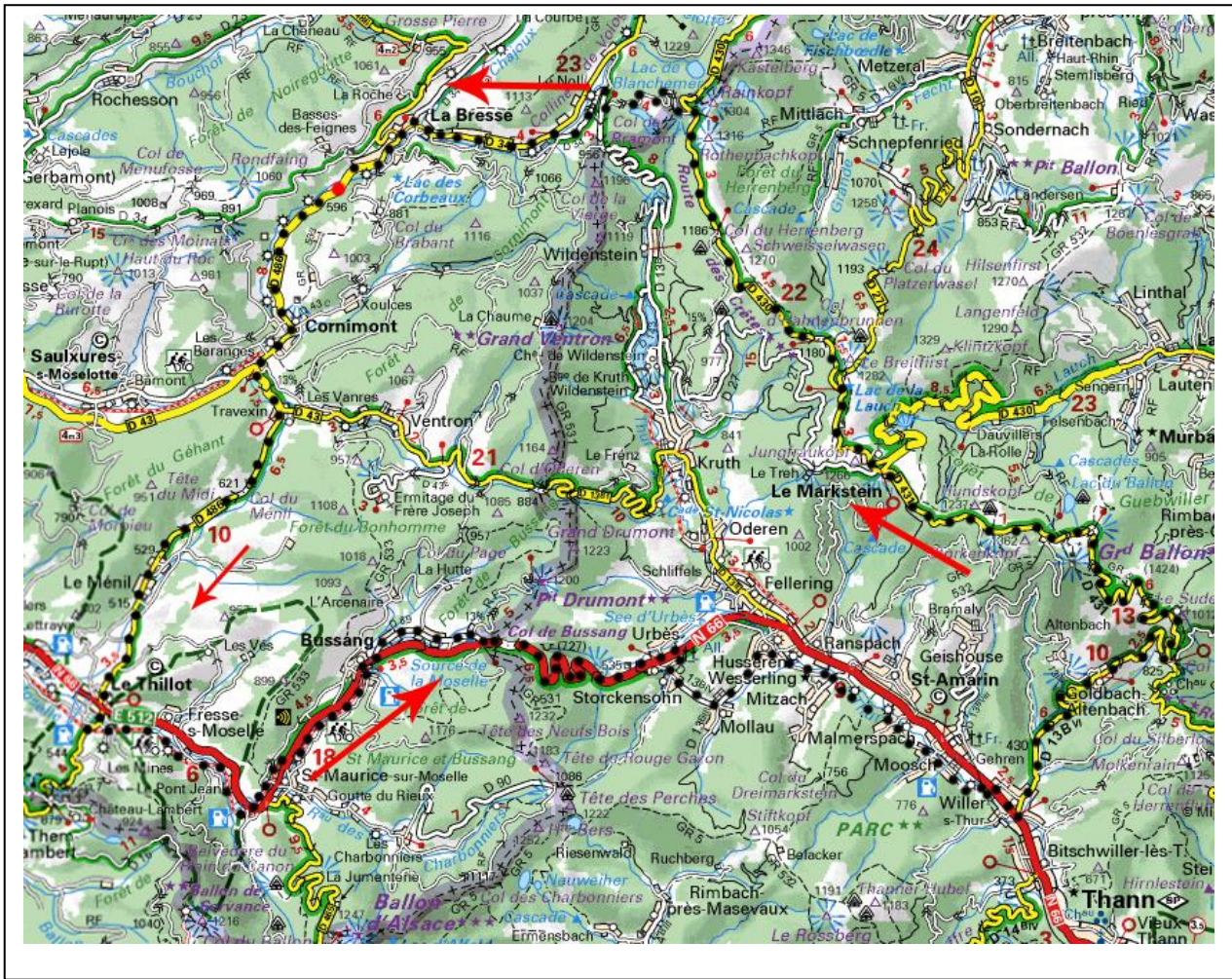
Dag 4 route D: 158 km met 2.983 hm



Dag 4 route E: 119 km met 2.375 hm



Dag 4 route F: 98 km met 1.544 hm



Dag 4 route G: 100 km met 1.786 hm



Dag 4 route H: 100 km met 1.786 hm



Dag 5: 43 km met 847 hm

